










Zeichenerklärung

-  Straßenfläche, Deckensanierung
-  Straßenflächen, Asphaltvollausbau
-  best. Gehwegfläche
-  Gehwegsanierung
-  best. Pflasterfläche
-  best. Granit 5-Zeiler
-  best. Grünfläche

Ausführungsplanung

VORABZUG

Index	Datum	Name	Änderungen
Bearbeitet:	02.03.2020	Rauch/Schoen	Projektnummer: K19284

Landkreis: Esslingen
 Stadt:
 Gemeinde: Notzingen
 Gemarkung: Notzingen
 Flur:

Koordinatensystem: Gauss-Krüger
 Höhensystem: Neu

Maßstab 1:500

Ortsdurchfahrt "Notzingen-Wellingen" - K 1205

Straßenbau

Lageplan 2/2 (östlich)

Gefertigt:
 Kirchheim u. T., den 02.03.2020



**GEOTECK
INGENIEURE**

GEOTECK INGENIEURE GmbH
 Carl-Zeiss-Strasse 31
 73230 Kirchheim u. Teck
 Telefon (07021) 92280
 Telefax (07021) 922820

Anerkannt:

Dieser Plan ist urheberrechtlich geschützt. Bei Weiterverwendung - auch auszugsweise - ist die GEOTECK INGENIEURE GmbH als Urheber auf dem Plan zu vermerken.